







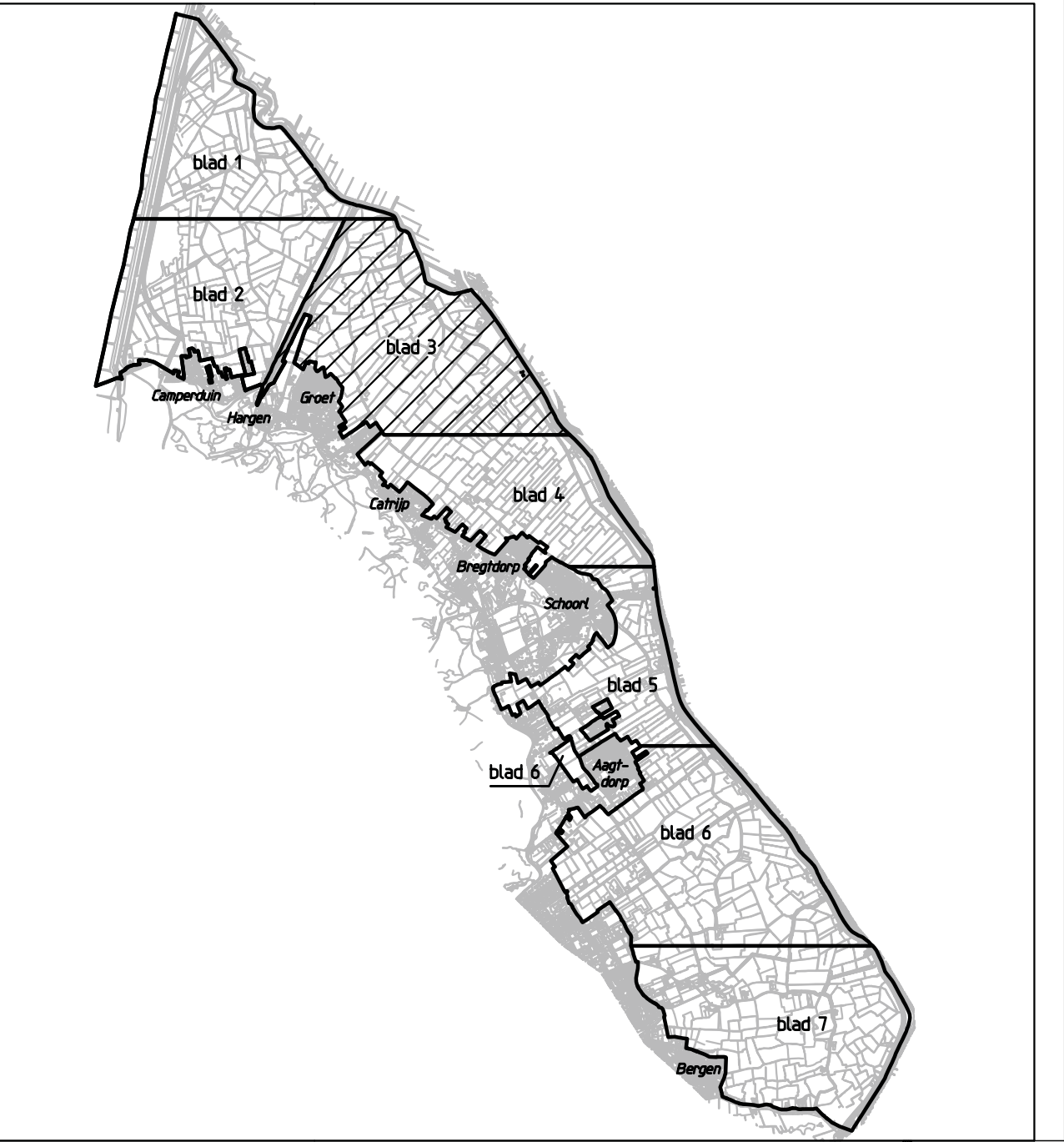




- BESTEMMINGEN**
- A-LB Agrarisch - Landschapsbehoud
  - A-LO Agrarisch - Landschapsonwikkeling
  - A-NO Agrarisch - Natuurontwikkeling
  - B Bedrijf
  - G Gemengd
  - H Groen
  - H Horeca
  - M Maatschappelijk
  - N Natuur
  - R Recreatie
  - S Sport
  - T Tuin
  - V Verkeer
  - WA Water
  - WS Watersstaatsdoeleinden
  - W-1 Wonen-1
  - W-2 Wonen-2
  - W-3 Wonen-3

- DOUBBELBESTEMMINGEN**
- Archeologisch waardevol gebied (regime I)
  - Archeologisch waardevol gebied (regime II)
  - Archeologisch waardevol gebied (regime III)
  - Leiding - brandbare vloeistof
  - Leiding - gas
  - Leiding - water
  - Molentbiootop
  - Primaire Watersstaatsdoeleinden
  - Zone industrielaai

- AANDUIDINGEN**
- bouwvlak
  - (al) maximaal 120 m2 bebouwd oppervlak
  - (an) bouw- en aannemersbedrijf
  - (bl) maximaal 150 m2 bebouwd oppervlak
  - (bk) bunker
  - (bv) bedrijfsverzamelgebouw
  - (-bw) geen bedrijfsruimte toegestaan
  - (cl) maximaal 200 m2 bebouwd oppervlak
  - (clw) cultuurhistorische waarden
  - (dl) duinrel
  - (gl) grondverzetbedrijf
  - (gr) groothandel
  - (grb) garagebedrijf
  - (gw) gaswinning
  - (ho) hoveniersbedrijf
  - (ma) manege
  - (ms) meubelstofbedrijf
  - (ob) opslag van botten
  - (p) parkeerterrein
  - (rd) rioleringsbedrijf
  - 70% bebouwingspercentage
  - (z) maximaal aantal woningen
  - /4 maximale bouwhoogte
  - 4/ maximale goothoogte
  - beschermde monument
  - bijzondere bestemmingen
  - stolp
  - voormalig agrarisch bedrijf
  - voorgevel
  - bladgrens
  - plangrens
  - plangrens tevens gemeentegrens
  - aanduidingsgrens
- VERKLARINGEN**
- ondergrond






[illegible]





- VERKLARINGEN**
-  ondergrond







- BESTEMMINGEN**
- A-LB Agrarisch - Landschapsbehoud
  - A-LO Agrarisch - Landschapsontwikkeling
  - A-NO Agrarisch - Natuurontwikkeling
  - B Bedrijf
  - GB Gemengd
  - G Groen
  - H Horeca
  - M Maatschappelijk
  - N Natuur
  - R Recreatie
  - S Sport
  - T Tuin
  - V Verkeer
  - WA Water
  - WS Waterschapsdoelinden
  - W-1 Wonen-1
  - W-2 Wonen-2
  - W-3 Wonen-3

- DUBBELBESTEMMINGEN**
- Archeologisch waardevol gebied (regime II)
  - Archeologisch waardevol gebied (regime III)
  - Archeologisch waardevol gebied (regime III)
  - Leiding - brandbare vloeistof
  - Leiding - gas
  - Leiding - water
  - Molensloot
  - Primaire Waterschapsdoelinden
  - Zone industriewal

- AANDUIDINGEN**
- bouwwijk
  - (a) maximaal 120 m<sup>2</sup> bebouwd oppervlak
  - (an) bouw- en aannemersbedrijf
  - (b) maximaal 150 m<sup>2</sup> bebouwd oppervlak
  - (bk) bunker
  - (bv) bedrijfsverzamelgebouw
  - (-bw) geen bedrijfsvoering toegestaan
  - (d) maximaal 200 m<sup>2</sup> bebouwd oppervlak
  - (cl) cultuurhistorische waarden
  - (dl) dunnet
  - (g) grondverzetbedrijf
  - (gr) groothandel
  - (grb) garagebedrijf
  - (gw) gaswinning
  - (ho) horeca
  - (ma) maaiveld
  - (ms) meubelstofdier
  - (ob) opslag van botten
  - (p) parkeerterrein
  - (rd) rioleringsbedrijf
  - 70% bebouwingspercentage
  - (2) maximaal aantal woningen
  - /4 maximale bouwhoogte
  - 4/ maximale goothoogte
  - beschermde monument
  - bijzondere bestemming
  - stulp
  - voormalig agrarisch bedrijf
  - voorgevel
  - bladveld
  - plangrens
  - plangrens tevens gemeentegrens
  - aanduidingsgrens
  - (rt) recreatie
  - (rw) recreatiewoning
  - (sf) stoffeerdier
  - (tl) twee onder een kap
  - (vt) volkstuin
  - (wml) windmolen
  - (zb) zorgboerderij

- VERKLARINGEN**
- ondergrond

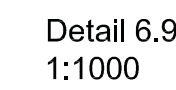
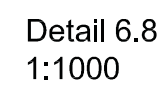
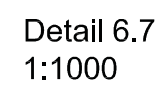
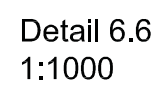
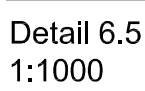
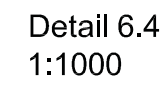
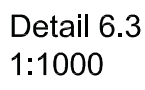
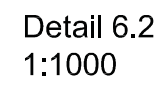
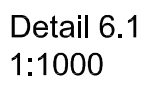
gemeente **Bergen**

landelijk gebied noord

code gen. 018	kaart nr. 68	aant. bl. 7	sch. 1: 2500
11579.00	08-12-2009		

bestand : 01810-04 referentie : d. de A. Th. M. Hoekstra  
metingsjaar : 2003 : Nieuw getekend : P. P. P. P.









- BESTEMMINGEN**
- A-LB Agrarisch - Landschapsbehoud
  - A-LO Agrarisch - Landschapsontwikkeling
  - A-NO Agrarisch - Natuurontwikkeling
  - B Bedrijf
  - GO Gemengd
  - G Groen
  - H Horeca
  - M Maatschappelijk
  - N Natuur
  - R Recreatie
  - S Sport
  - T Tuin
  - V Verkeer
  - WA Water
  - WS Waterstaatsdoeleinden
  - W-1 Wonen-1
  - W-2 Wonen-2
  - W-3 Wonen-3

- DUBBELBESTEMMINGEN**
- Archeologisch waardevol gebied (regime II)
  - Archeologisch waardevol gebied (regime III)
  - Archeologisch waardevol gebied (regime III)
  - BV Leiding - brandbare vloeistof
  - G Leiding - gas
  - V Leiding - water
  - Molenbuitop
  - Primaire Waterstaatsdoeleinden
  - Zone industriewaaier

- AANDUIDINGEN**
- bouwtak
  - (a) maximaal 120 m2 bebouwd oppervlak
  - (a1) agrarisch hulp- of nevenbedrijf
  - (a2) bouw- en aanneemsbedrijf
  - (b) maximaal 150 m2 bebouwd oppervlak
  - (b1) bunker
  - (b2) bedrijfsverzamelgebouw
  - (c) geen bedrijfsruimte toegestaan
  - (c1) maximaal 200 m2 bebouwd oppervlak
  - (c2) cultuurhistorische waarden
  - (d) duimel
  - (d1) grondverzetbedrijf
  - (d2) groothandel
  - (d3) geargebedrijf
  - (d4) gaswinning
  - (d5) hoveniersbedrijf
  - (d6) kleine
  - (d7) meubelstofbedrijf
  - (d8) opslag van boten
  - (d9) parkeerterrein
  - (d10) nietdekkersbedrijf
  - 70% bebouwingspercentage
  - (2) maximaal aantal woningen
  - /4 maximale bouwhoogte
  - /4 maximale goothoogte
  - beschermde monument
  - bijzondere behoudende bestemmingen
  - stulp
  - voormalig agrarisch bedrijf
  - voorgevel
  - bladveld
  - plangrens
  - plangrens tevens gemeentegrens
  - aanduidingsgrens
- (r) recreatieterrein  
(rw) recreatiewoning  
(sf) stoffeerdien  
(t) twee onder een kap  
(v) vrijstaand  
(vl) volksteden  
(vm) windmolen  
(zb) zorgboerderij

- VERKLARINGEN**
- ondergrond

**Bergen**

gemeente

**landelijk gebied noord**

bestemmingsplan

code gem. 018 kaart nr. 7a vers. 14. 7 schaal: 1 : 2500 nootb

plannummer 11579.00 datum raad 08-12-2009

bestand : 081 R-14 referentie : dhr A.Th.M. Hoedemakers  
invoertijd 2003 : Nieuw geleend : P. Pijpers



